

DEPARTEMENT DU VAL D'OISE

Commune de Saint Martin du Tertre

Lieux-dits "LE CHAMP GONELLE", "MONTAGNE DU TROU à GUILLOT"  
 "FRESNES DU HAUT DE ROSSAY"  
 Chemin Rural n°2 de ST MARTIN DU TERTRE à PARIS

**DOSSIER DE DEMANDE D'AUTORISATION D'EXPLOITER  
 AU TITRE DES INSTALLATIONS CLASSEES  
 POUR LA PROTECTION DE L'ENVIRONNEMENT**

INSTALLATION DE STOCKAGE DE DECHETS NON DANGEREUX (I.S.D.N.D.)  
 EXTENSION


CASIERS DEDIES AUX DECHETS DE MATERIAUX DE CONSTRUCTION  
 CONTENANT DE L'AMIANTE (D.M.C.C.A.)  
 (Rubrique 2760-2)  
 (Rubrique 3540)

PLAN TOPOGRAPHIQUE  
 REMISE EN ETAT FINALE DU SITE - DEFINITIF







Date: MARS 2017	Echelle: 1/500	Plan N°: 72	Indice: A	Fichier: 2418654CAR.DWG
Date: MARS 2017	Infirce: A	Emission Origine:	Modifications:	

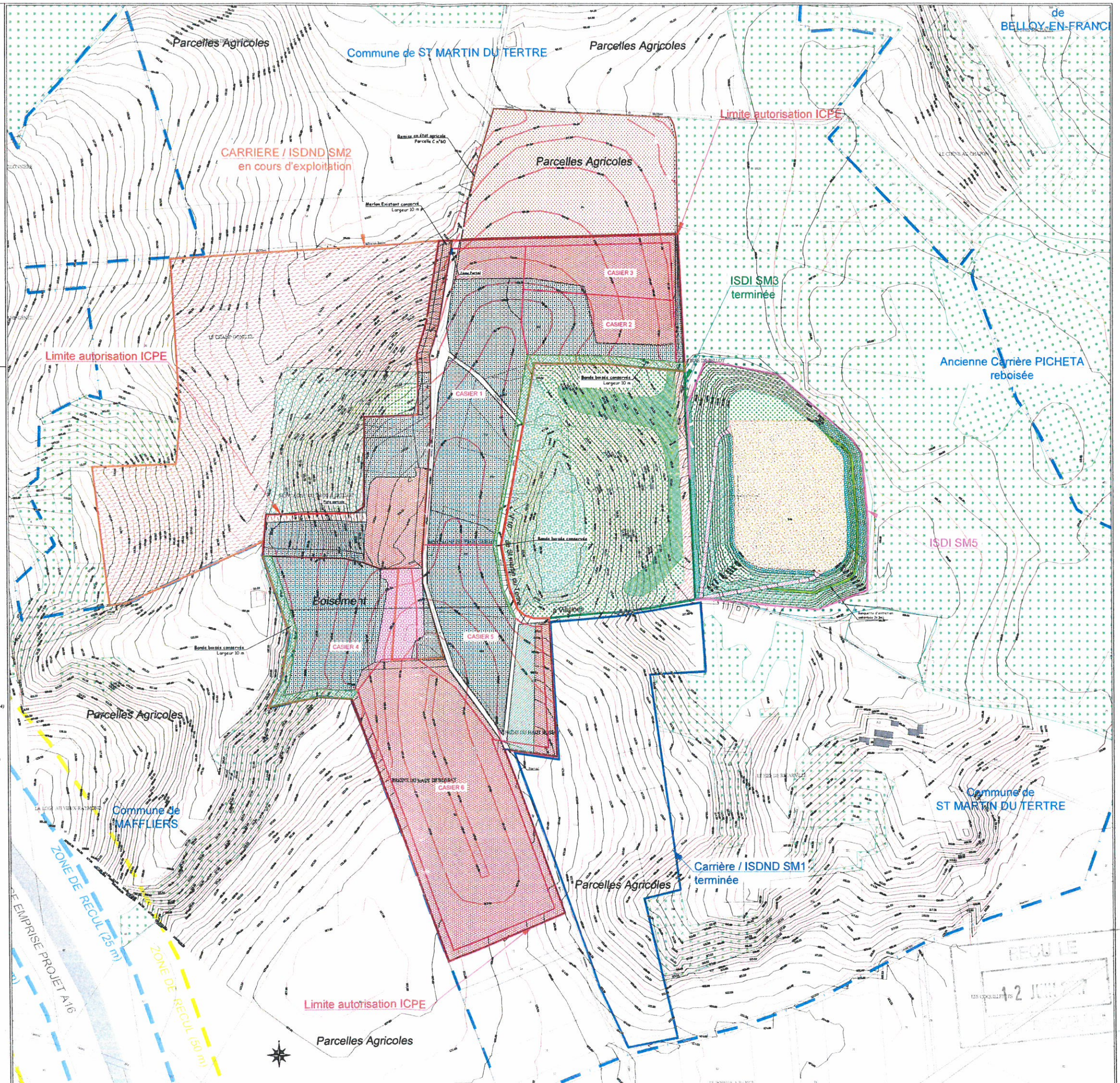
Travaux Publics  
 &  
 Environnement

13, route de Conflans - BP 60  
 95480 PIERRELAYE  
 Tél. 01 34 84 34 34  
 Fax 01 34 84 14 51  
 Internet: www.picheta.fr



- LEGENDE**
-  Parcelle C n°150p Réaménagement Parcelle agricole
  -  SM2 remise EN ETAT FINAL AGRICOLE
  -  SM2 remise EN ETAT FINAL FORESTIER
  -  SM2 remise EN ETAT FINAL FORESTIER COMPLEMENTAIRE
  -  SM3 ETAT EXISTANT FORESTIER
  -  SM3 ETAT EXISTANT FORESTIER
  -  SM3 ETAT EXISTANT FORESTIER
  -  SM3 ETAT EXISTANT PISTE FORESTIERE
  -  SM4 remise EN ETAT FINAL FORESTIER
  -  SM4 remise EN ETAT FINAL AGRICOLE
  -  SM4 remise EN ETAT FINAL CLAIRIERE
  -  SM4 remise EN ETAT VERGER
  -  SM5 remise EN ETAT FINAL FORESTIER
  -  SM5 remise EN ETAT FINAL FORESTIER
  -  SM5 remise EN ETAT FINAL FORESTIER
  -  SM5 remise EN ETAT FINAL PISTE FORESTIERE
  -  SM5 remise EN ETAT FINAL AGRICOLE

-  Périmètre SM1 (Carrière / ISDND) remis en état agricole
-  Périmètre SM2 (Carrière / ISDND) en cours d'exploitation ( AP 30/10/2014)
-  Périmètre SM3 (ISDI) remis en état forestier
-  Périmètre SM4 (ISDND) - Casiers dédiés aux DMCCA
-  Périmètre SM4 (Carrière / ICPE) autorisé ( AP 18/04/2016 )
-  Périmètre SM5 (ISDI) remis en état agricole et forestier ( AP 10/03/2016)



RECULE

12 JUIL 2017

LES COUILLIERS

RECULE